


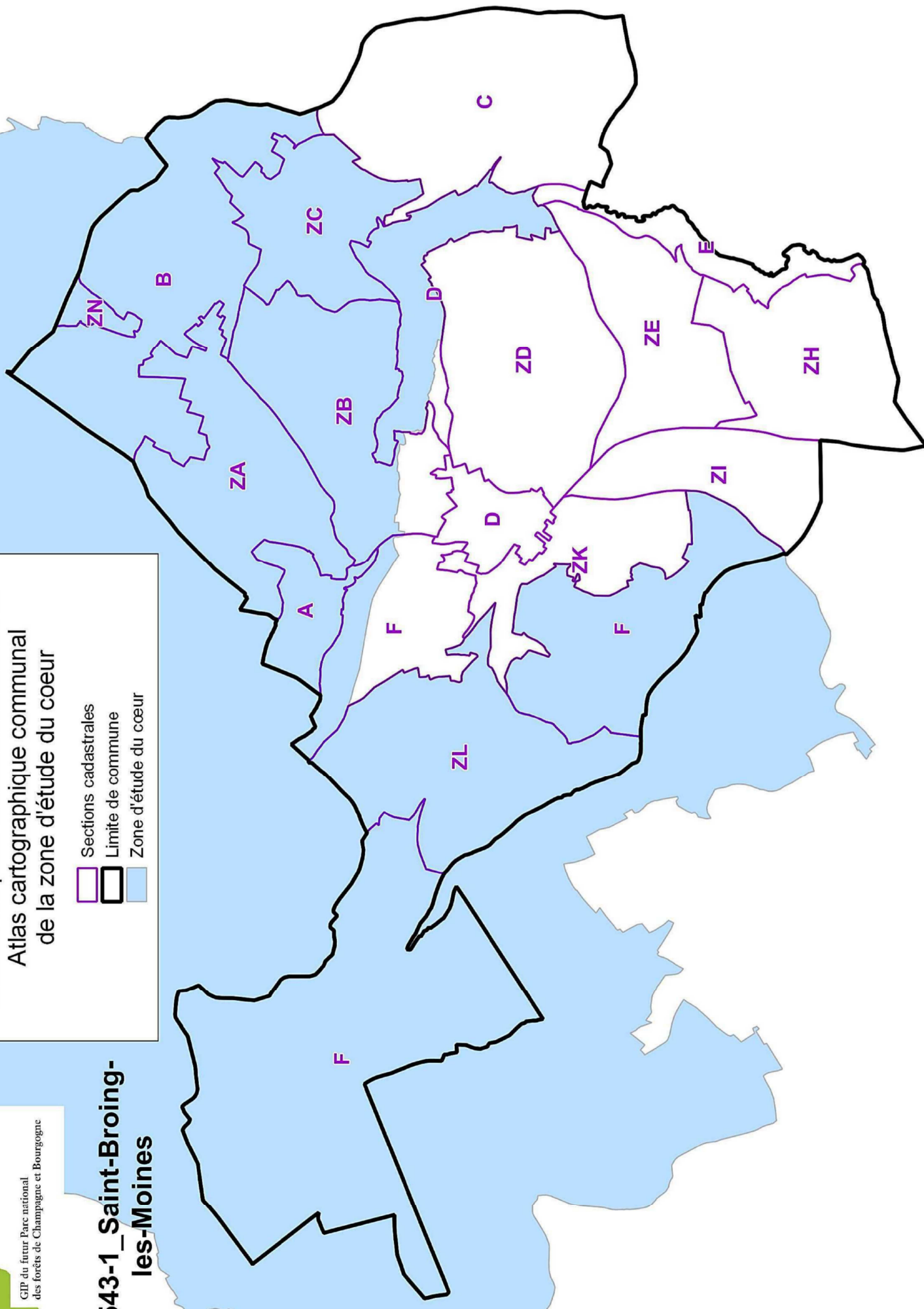


21543-1_Saint-Broing- les-Moines





Dossier de prise en considération 2015
Atlas cartographique communal
de la zone d'étude du cœur

-  Sections cadastrales
-  Limite de commune
-  Zone d'étude du cœur



Annexe à l'arrêté du 7 mars 2016 portant prise en considération du projet de création du Parc national de forêt feuillue de plaine - NOR : DEVL1604725A



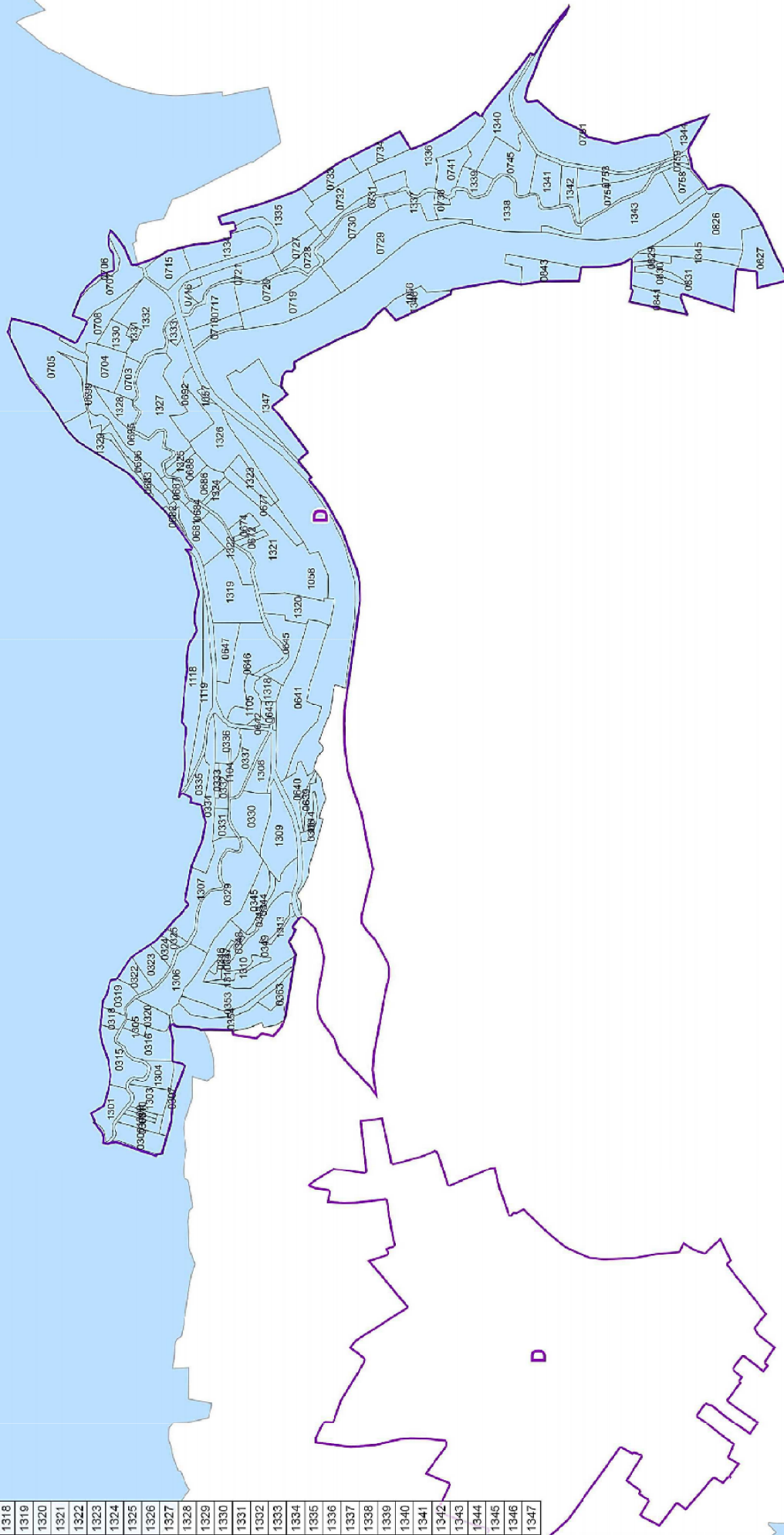
-  Parcelles cadastrales incluses dans la ZEC
-  Section cadastrale comprise en partie dans la ZEC
-  Limite communale
-  Zone d'étude du cœur

Annexe à l'arrêté du 7 mars 2016 portant prise en considération du projet de création du Parc national de forêt feuillue de plaine - NOR : DEVL1604725A

21543-2-D_Saint-Broing-les-Moines

Parcelles comprises dans la ZEC

N°	0699	1313
	0306	0703
	0307	0704
	0308	0705
	0310	0706
	0315	0707
	0316	0708
	0318	0715
	0319	0716
	0320	0717
	0322	0718
	0323	0719
	0324	0720
	0325	0721
	0329	0727
	0330	0728
	0331	0729
	0332	0730
	0333	0731
	0334	0732
	0335	0733
	0336	0734
	0337	0738
	0343	0741
	0344	0745
	0345	0751
	0346	0753
	0347	0754
	0348	0758
	0349	0759
	0353	0826
	0354	0827
	0363	0829
	0366	0830
	0639	0831
	0640	0841
	0641	0843
	0642	1056
	0643	1057
	0645	1058
	0646	1104
	0647	1105
	0672	1118
	0674	1119
	0677	1301
	0681	1302
	0682	1303
	0683	1304
	0684	1305
	0686	1306
	0687	1307
	0688	1308
	0692	1309
	0695	1310
	0696	1311







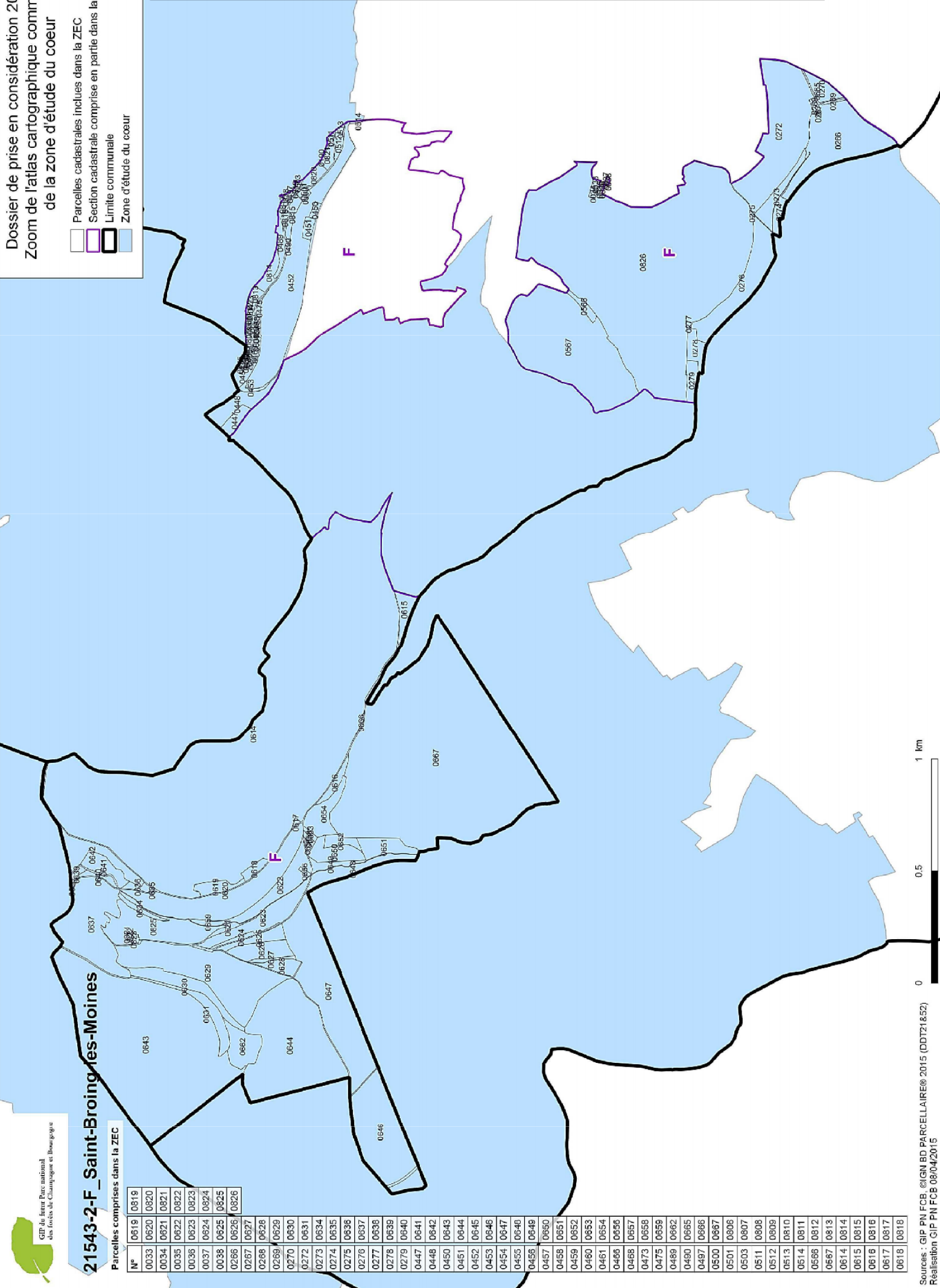
1 km

0.5

0

Dossier de prise en considération 2015
 Zoom de l'atlas cartographique communal
 de la zone d'étude du coeur

-  Parcelles cadastrales incluses dans la ZEC
-  Section cadastrale comprise en partie dans la ZEC
-  Limite communale
-  Zone d'étude du coeur



21543-2-F_Saint-Broings-les-Moines

Parcelles comprises dans la ZEC





N°	0619	0819
	0033	0620
	0034	0621
	0035	0622
	0036	0623
	0037	0624
	0266	0625
	0267	0626
	0268	0627
	0269	0628
	0270	0629
	0271	0630
	0272	0631
	0273	0632
	0274	0633
	0275	0634
	0276	0635
	0277	0636
	0278	0637
	0279	0638
	0447	0639
	0448	0640
	0450	0641
	0451	0642
	0452	0643
	0453	0644
	0454	0645
	0455	0646
	0456	0647
	0457	0648
	0458	0649
	0459	0650
	0460	0651
	0461	0652
	0462	0653
	0463	0654
	0464	0655
	0465	0656
	0466	0657
	0467	0658
	0468	0659
	0469	0660
	0470	0661
	0471	0662
	0472	0663
	0473	0664
	0474	0665
	0475	0666
	0476	0667
	0477	0668
	0478	0669
	0479	0670
	0480	0671
	0481	0672
	0482	0673
	0483	0674
	0484	0675
	0485	0676
	0486	0677
	0487	0678
	0488	0679
	0489	0680
	0490	0681
	0491	0682
	0492	0683
	0493	0684
	0494	0685
	0495	0686
	0496	0687
	0497	0688
	0498	0689
	0499	0690
	0500	0691
	0501	0692
	0502	0693
	0503	0694
	0504	0695
	0505	0696
	0506	0697
	0507	0698
	0508	0699
	0509	0700
	0510	0701
	0511	0702
	0512	0703
	0513	0704
	0514	0705
	0515	0706
	0516	0707
	0517	0708
	0518	0709
	0519	0710
	0520	0711
	0521	0712
	0522	0713
	0523	0714
	0524	0715
	0525	0716
	0526	0717
	0527	0718
	0528	0719
	0529	0720
	0530	0721
	0531	0722
	0532	0723
	0533	0724
	0534	0725
	0535	0726
	0536	0727
	0537	0728
	0538	0729
	0539	0730
	0540	0731
	0541	0732
	0542	0733
	0543	0734
	0544	0735
	0545	0736
	0546	0737
	0547	0738
	0548	0739
	0549	0740
	0550	0741
	0551	0742
	0552	0743
	0553	0744
	0554	0745
	0555	0746
	0556	0747
	0557	0748
	0558	0749
	0559	0750
	0560	0751
	0561	0752
	0562	0753
	0563	0754
	0564	0755
	0565	0756
	0566	0757
	0567	0758
	0568	0759
	0569	0760
	0570	0761
	0571	0762
	0572	0763
	0573	0764
	0574	0765
	0575	0766
	0576	0767
	0577	0768
	0578	0769
	0579	0770
	0580	0771
	0581	0772
	0582	0773
	0583	0774
	0584	0775
	0585	0776
	0586	0777
	0587	0778
	0588	0779
	0589	0780
	0590	0781
	0591	0782
	0592	0783
	0593	0784
	0594	0785
	0595	0786
	0596	0787
	0597	0788
	0598	0789
	0599	0790
	0600	0791
	0601	0792
	0602	0793
	0603	0794
	0604	0795
	0605	0796
	0606	0797
	0607	0798
	0608	0799
	0609	0800
	0610	0801
	0611	0802
	0612	0803
	0613	0804
	0614	0805
	0615	0806
	0616	0807
	0617	0808
	0618	0809
	0619	0810
	0620	0811
	0621	0812
	0622	0813
	0623	0814
	0624	0815
	0625	0816
	0626	0817
	0627	0818
	0628	0819
	0629	0820
	0630	0821
	0631	0822
	0632	0823
	0633	0824
	0634	0825
	0635	0826
	0636	0827
	0637	0828
	0638	0829
	0639	0830
	0640	0831
	0641	0832
	0642	0833
	0643	0834
	0644	0835
	0645	0836
	0646	0837
	0647	0838
	0648	0839
	0649	0840
	0650	0841
	0651	0842
	0652	0843
	0653	0844
	0654	0845
	0655	0846
	0656	0847
	0657	0848
	0658	0849
	0659	0850
	0660	0851
	0661	0852
	0662	0853
	0663	0854
	0664	0855
	0665	0856
	0666	0857
	0667	0858
	0668	0859
	0669	0860
	0670	0861
	0671	0862
	0672	0863
	0673	0864
	0674	0865
	0675	0866
	0676	0867
	0677	0868
	0678	0869
	0679	0870
	0680	0871
	0681	0872
	0682	0873
	0683	0874
	0684	0875
	0685	0876
	0686	0877
	0687	0878
	0688	0879
	0689	0880
	0690	0881
	0691	0882
	0692	0883
	0693	0884
	0694	0885
	0695	0886
	0696	0887
	0697	0888
	0698	0889
	0699	0890
	0700	0891
	0701	0892
	0702	0893
	0703	0894
	0704	0895
	0705	0896
	0706	0897
	0707	0898
	0708	0899
	0709	0900
	0710	0901
	0711	0902
	0712	0903
	0713	0904
	0714	0905
	0715	0906
	0716	0907
	0717	0908
	0718	0909
	0719	0910
	0720	0911
	0721	0912
	0722	0913
	0723	0914
	0724	0915
	0725	0916
	0726	0917
	0727	0918
	0728	0919
	0729	0920
	0730	0921
	0731	0922
	0732	0923
	0733	0924
	0734	0925
	0735	0926
	0736	0927
	0737	0928
	0738	0929
	0739	0930
	0740	0931
	0741	0932
	0742	0933
	0743	0934
	0744	0935
	0745	0936
	0746	0937
	0747	0938
	0748	0939
	0749	0940
	0750	0941
	0751	0942
	0752	0943
	0753	0944
	0754	0945
	0755	0946
	0756	0947
	0757	0948
	0758	0949
	0759	0950
	0760	0951
	0761	0952
	0762	0953
	0763	0954
	0764	0955
	0765	0956
	0766	0957
	0767	0958
	0768	0959
	0769	0960
	0770	0961
	0771	0962
	0772	0963
	0773	0964
	0774	0965</

21643-2-ZB_Saint-Broing-les-Moines

Parcelles comprises dans la ZEC

N°	0202	0001	0203	0002	0204	0003	0205	0004	0206	0005	0207	0006	0208	0007	0209	0008	0210	0009	0211	0010	0212	0011	0213	0012	0214	0013	0215	0019	0216	0029	0222	0035	0223	0036	0037	0038	0039	0041	0045	0046	0051	0052	0053	0055	0056	0058	0059	0060	0062	0063	0064	0069	0070	0071	0073	0074	0076	0079	0080	0083	0084	0085	0089	0094	0095	0100	0108	0109	0110	0201
----	------	------	------	------	------	------	------	------	------	------	------	------	------	------	------	------	------	------	------	------	------	------	------	------	------	------	------	------	------	------	------	------	------	------	------	------	------	------	------	------	------	------	------	------	------	------	------	------	------	------	------	------	------	------	------	------	------	------	------	------	------	------	------	------	------	------	------	------	------	------

Dossier de prise en considération 2015
Zoom de l'atlas cartographique communal
de la zone d'étude du coeur

-  Parcelles cadastrales incluses dans la ZEC
-  Section cadastrale comprise en partie dans la ZEC
-  Limite communale
-  Zone d'étude du coeur

Annexe à l'arrêté du 7 mars 2016 portant prise en considération du projet de création du Parc national de forêt feuillue de plaine - NOR : DEVL1604725A

